

ERGÄNZUNG ZUR ZEICHENERKLÄRUNG:

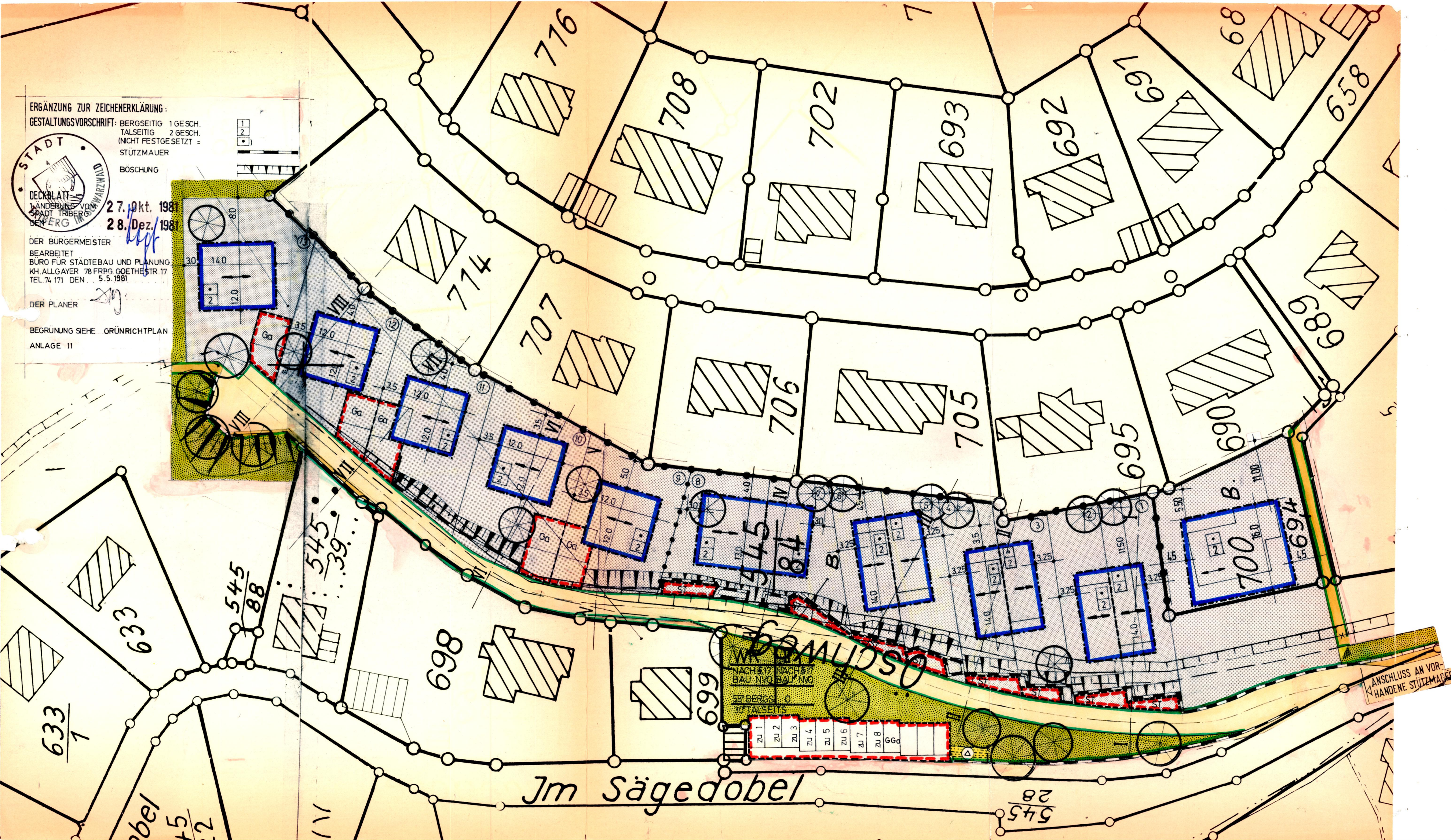
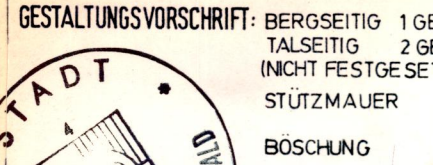
GESTALTUNGSVORSCHRIFT: BERGSEITIG 1 GESCH.
TALSEITIG 2 GESCH.
(NICHT FESTGESETZT =
STÜTZMAUER
BÖSCHUNG



DECKBLATT
ÄNDERUNG VOM
SPÄT TRIEBERG
BERG

27. Okt. 1981
28. Dez. 1981
DER BÜRGERMEISTER
BEARBEITET
BÜRO FÜR STÄDTEBAU UND PLANUNG
KH. ALLGAYER 78 FRPG GOETHESTR. 17
TEL. 74 171 DEN 5.5.1981

DER PLANER
BEGRÜNUNG SEHE GRÜNRICTPLAN
ANLAGE 11



Im Sägedobel

ANSCHLUSS AN VORHANDENE STÜTZMAUER

WALD SPALDUSO							
NACHTRAGLICHE BAU- UND BAU-NG							
ST. BERG S. O.							
30 TÄLSEITS							
ZU 1	ZU 2	ZU 3	ZU 4	ZU 5	ZU 6	ZU 7	ZU 8
GGd							



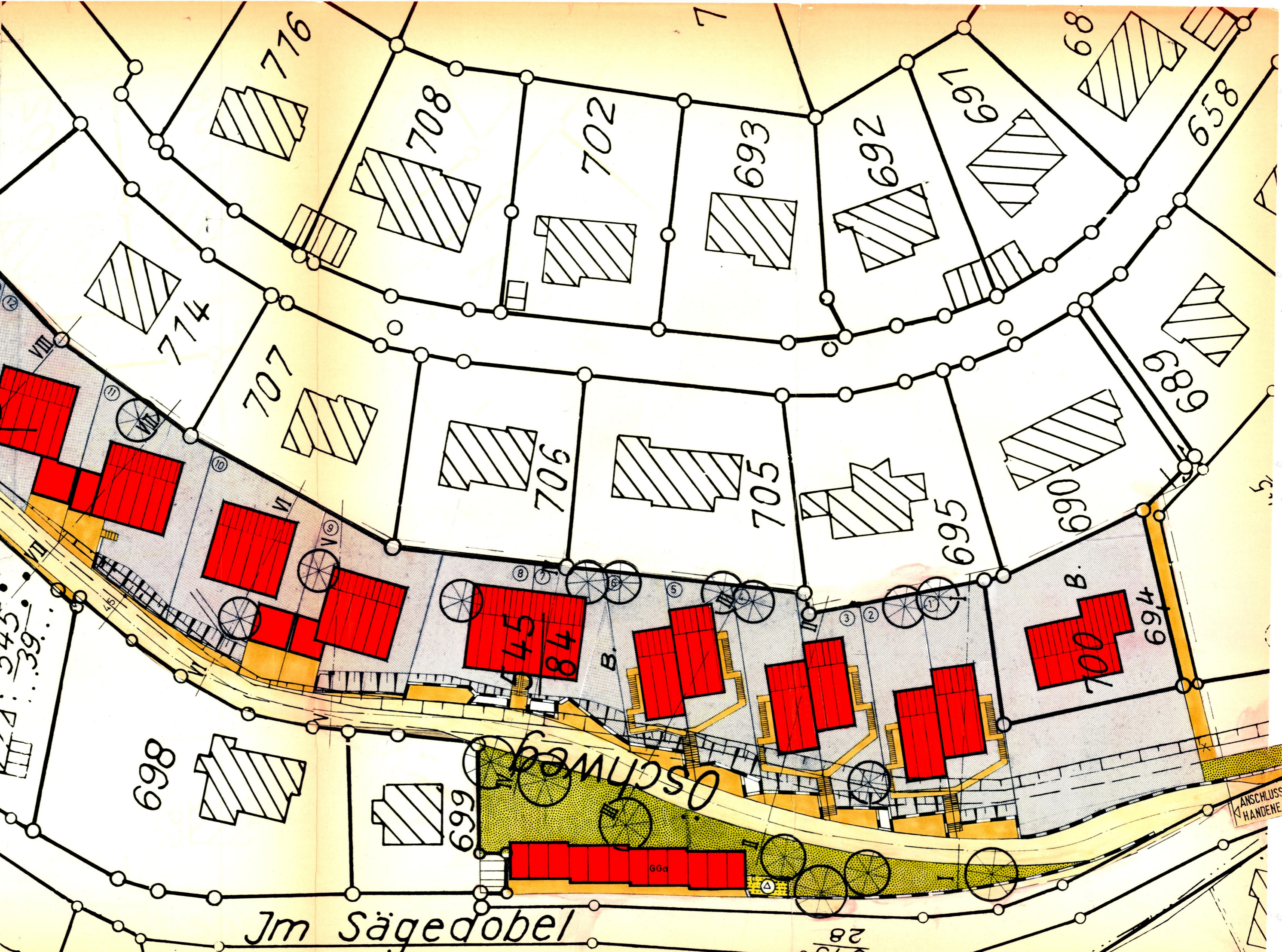

DECKBLATT
1.ÄNDERUNG VOM
STADT TRIBERG
DEN

27. Okt. 1981
28. Dez. 1981

DER BÜRGERMEISTER
BEARBEITET
BÜRO FÜR STÄDTEBAU UND PLANUNG
KH. ALLGAYER 78 FRBG. GOETHESTR. 17
TEL. 74 171 DEN 5.5.1981

DER PLANER *SM*

BEGRÜNDUNG SIEHE GRÜNRICTPLAN
ANLAGE II



ANSCHLUSS AN VOR-
HANDENE STÜTZMAUER

Im Sägedobel

SCHWARZWALD